










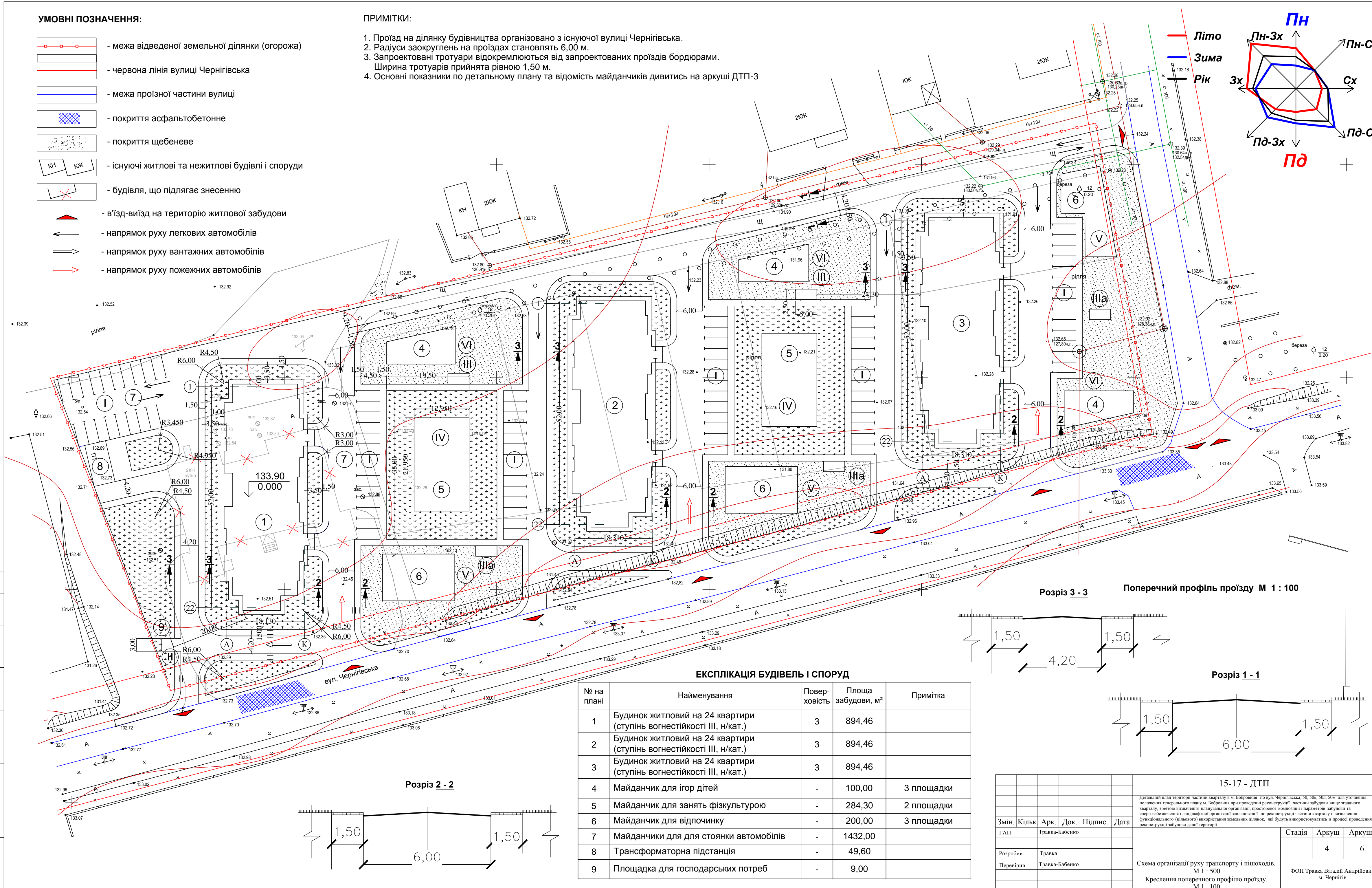
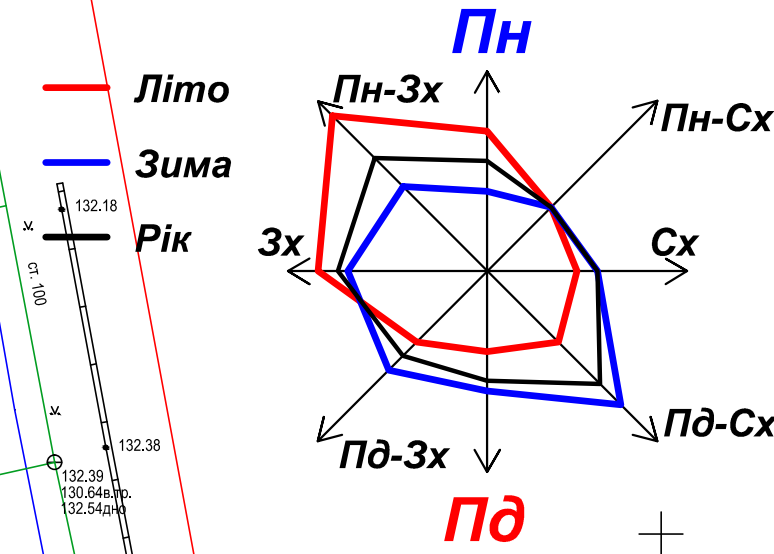


УМОВНІ ПОЗНАЧЕННЯ:

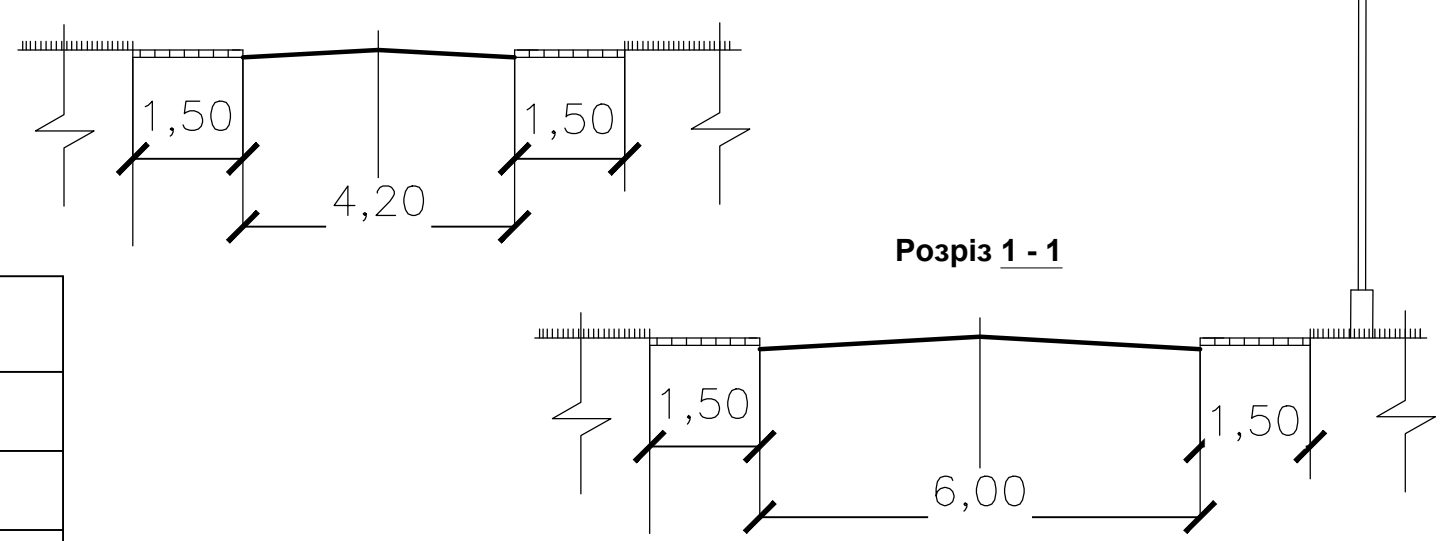
-  - межа відведеної земельної ділянки (огорожа)
-  - червона лінія вулиці Чернігівська
-  - межа проїзної частини вулиці
-  - покриття асфальтобетонне
-  - покриття щепеневе
-  - існуючі житлові та нежитлові будівлі і споруди
-  - будівля, що підлягає знесенню
-  - в'їзд-виїзд на територію житлової забудови
-  - напрямок руху легкових автомобілів
-  - напрямок руху вантажних автомобілів
-  - напрямок руху пожежних автомобілів

ПРИМІТКИ:

1. Проїзд на ділянку будівництва організовано з існуючої вулиці Чернігівська.
2. Радіуси заокруглень на проїздах становлять 6,00 м.
3. Запроектовані тротуари відокремлюються від запроектованих проїздів бордюрами. Ширина тротуарів прийнята рівною 1,50 м.
4. Основні показники по детальному плану та відомість майданчиків дивитись на аркуші ДТП-3

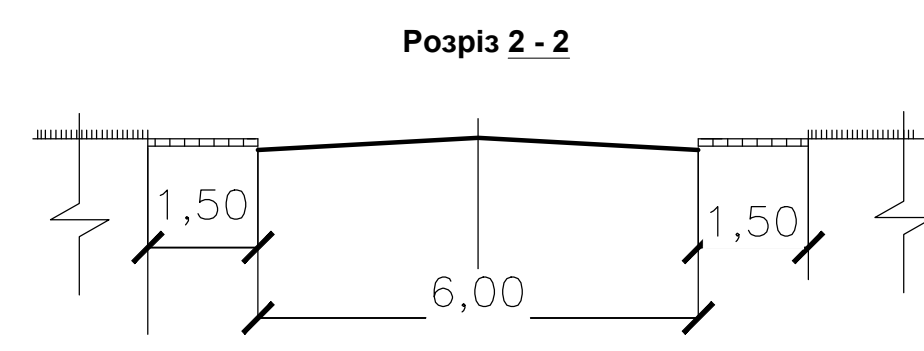


Розріз 3-3 Поперечний профіль проїзду М 1 : 100



ЕКСПЛІКАЦІЯ БУДІВЕЛЬ І СПОРУД

№ на плані	Найменування	Поверховість	Площа забудови, м²	Примітка
1	Будинок житловий на 24 квартири (ступінь вогнестійкості III, н/кат.)	3	894,46	
2	Будинок житловий на 24 квартири (ступінь вогнестійкості III, н/кат.)	3	894,46	
3	Будинок житловий на 24 квартири (ступінь вогнестійкості III, н/кат.)	3	894,46	
4	Майданчик для ігор дітей	-	100,00	3 площадки
5	Майданчик для занять фізкультурою	-	284,30	2 площадки
6	Майданчик для відпочинку	-	200,00	3 площадки
7	Майданчики для для стоянки автомобілів	-	1432,00	
8	Трансформаторна підстанція	-	49,60	
9	Площадка для господарських потреб	-	9,00	



15-17 - ДТП			
Змін.	Кільк.	Арк.	Док.
ГАП	Травка-Бабенко		
Розробив	Травка		
Перевіряв	Травка-Бабенко		
Схема організації руху транспорту і пішоходів. М 1 : 500			
Креслення поперечного профілю проїзду. М 1 : 100			
Стадія	Аркуш	Аркушів	
	4	6	